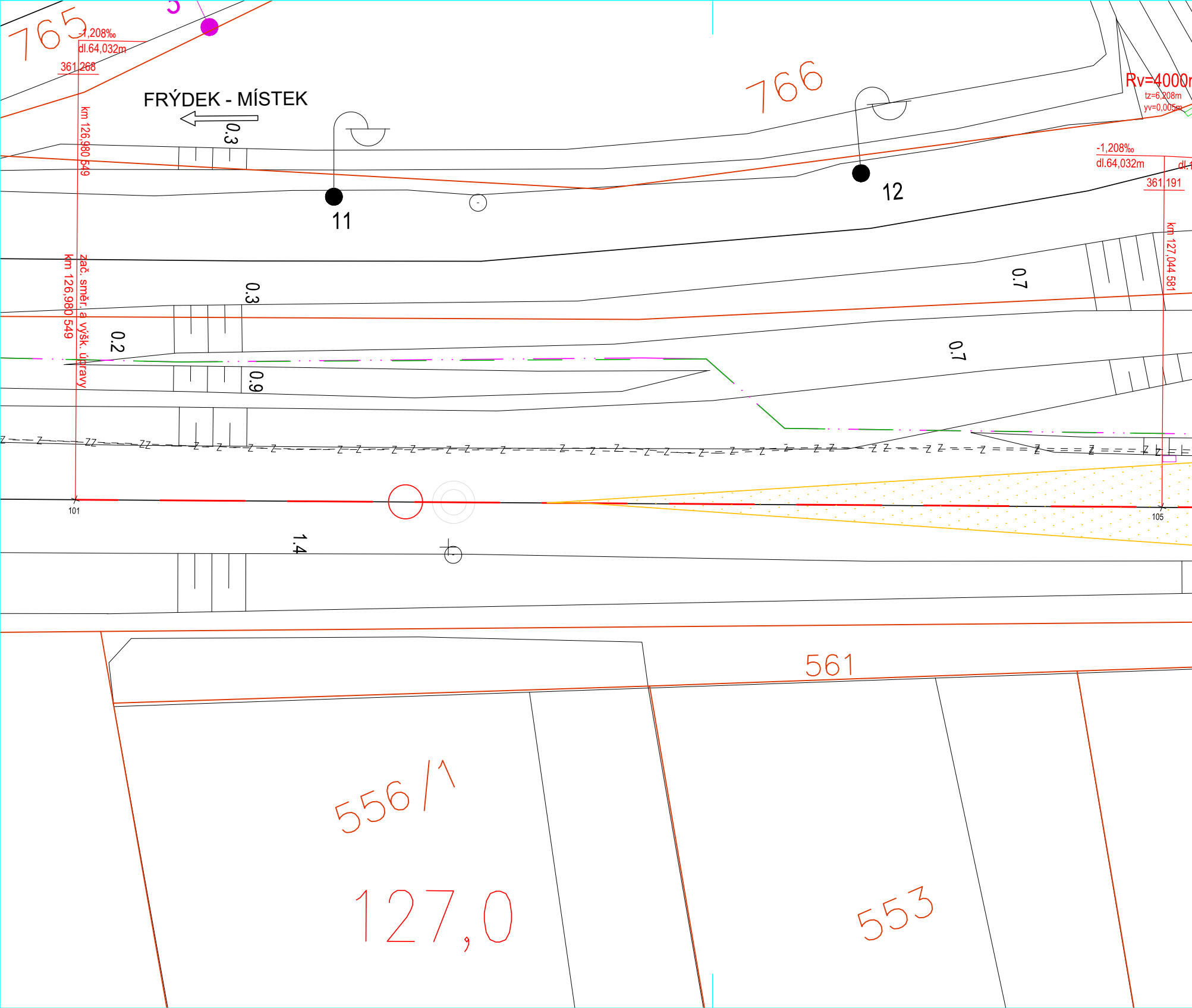
765
5
-1,208‰
dl.64,032m
361,268
FRÝDEK - MÍSTEK
0.3
km 126,980 549
11
766
12
Rv=4000m
tz=6,208m
yv=0,005m
-1,208‰
dl.64,032m
dl.1
361,191
km 127,044 581
zač. směr. a výšk. úpravy
km 126,980 549
0.3
0.2
0.9
0.7
0.7
101
105
1.4
561
556/1
127,0
553

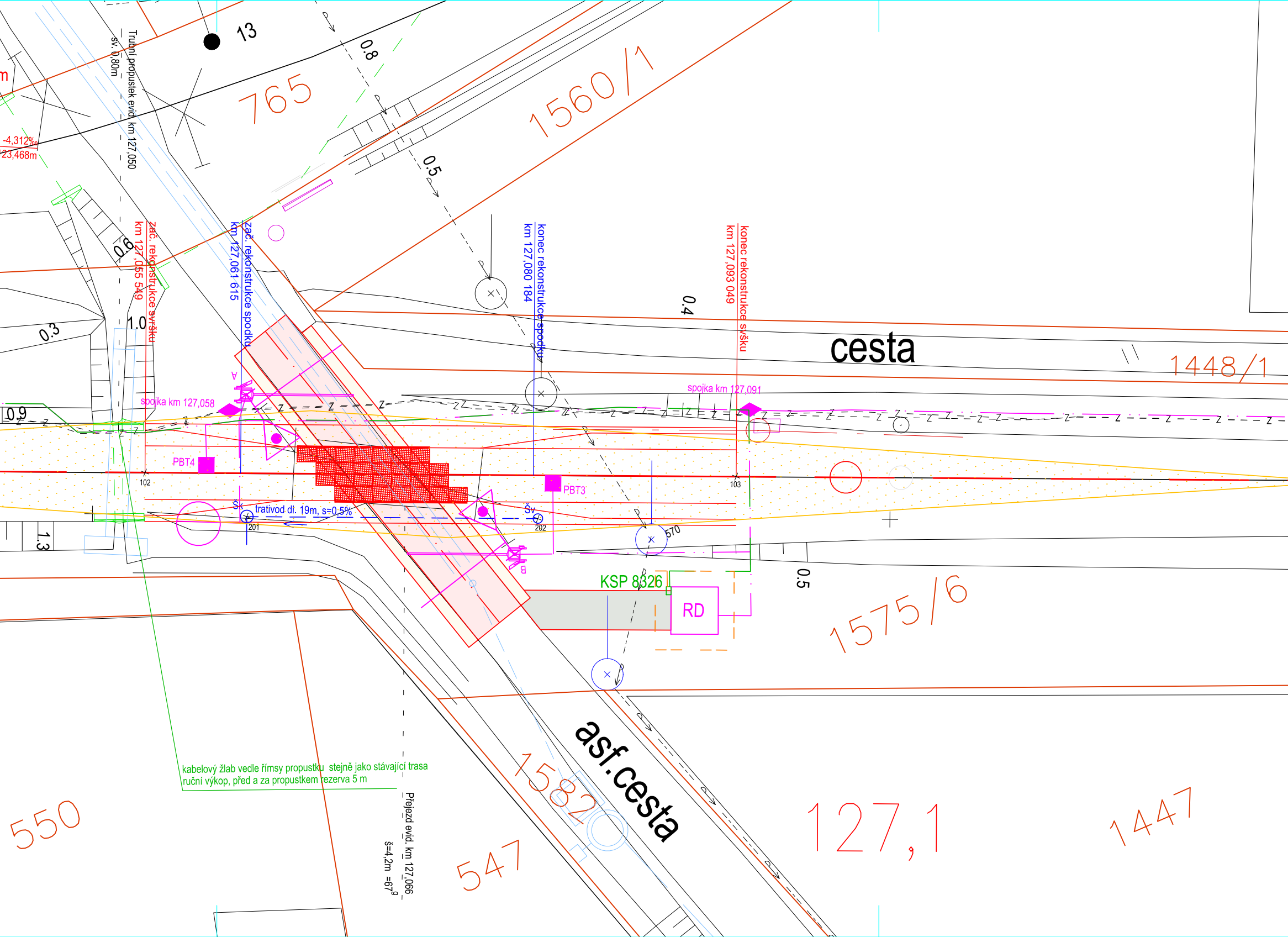
13
Trubní propustek evid. km 127,050
sv. 0,80m
-4,312‰
123,468m
0.8
765
1560/1
0.5
0.6
0.3
1.0
0.9
zač. rekonstrukce svršku
km 127,055 549
zač. rekonstrukce spodku
km 127,061 615
konec rekonstrukce spodku
km 127,080 184
konec rekonstrukce svršku
km 127,093 049
0.4
cesta
1448/1
spojka km 127,058
spojka km 127,091
A
PBT4
PBT3
102
103
ŠK
trativod dl. 19m, s=0,5%
201
ŠV
202
570
B
1.3
KSP 8326
RD
0.5
1575/6
asf.cesta
kabelový žlab vedle římsy propustku stejně jako stávající trasa
ruční výkop, před a za propustkem rezerva 5 m
Přejezd evid. km 127,066
š=4,2m =67<sup>g</sup>
550
547
1582
127,1
1447

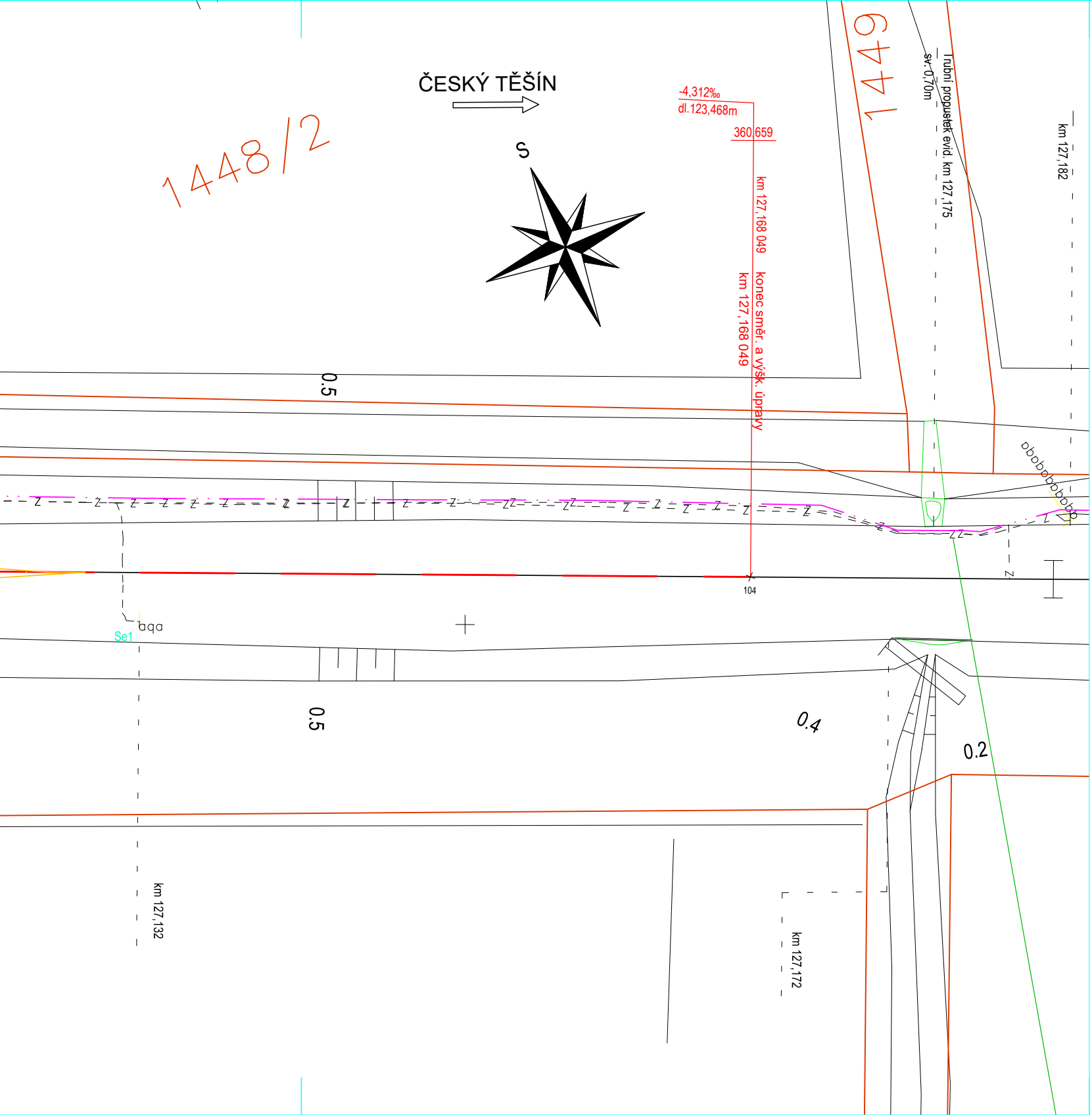
ČESKÝ TĚŠÍN
S
1448/2
1449
-4,312‰
dl.123,468m
360,659
km 127,168 049
konec směr. a výšk. úpravy
km 127,168 049
Trubní propustek evid. km 127,175
sv. 0,70m
km 127,182
0.5
0.5
0.4
0.2
104
Se1
km 127,132
km 127,172

LEGENDA:

SO 01-10-01 rekonstrukce svršku
SO 01-10-01 směr. a výšk. úprava
SO 01-11-01 trativod
SO 01-13-01 hrana komunikace
PS 01-01-31.01 kabel zabzař
PS 01-01-31.02 napájení
stávající stav
stávající osa koleje
katastr
hranice pozemku SŽ

LEGENDA STÁVAJÍCÍCH SÍTÍ:

SŽ - SZZT
obec Hnojník - vodovod
obec Hnojník - kanalizace plán

| Číslo bodu | Y | X |
|---|---|---|
| 101 | 1120626,676 | 453365,899 |
| 102 | 1120657,304 | 453297,438 |
| 103 | 1120672,618 | 453263,208 |
| 104 | 1120703,246 | 453194,747 |
| 105 | 1120652,825 | 453307,450 |
| 201 | 1120662,457 | 453292,653 |
| 202 | 1120669,997 | 453275,800 |

LEGENDA PLOCH:

- 🟥 SO 01-13-01 komunikace - živice
- ⬜ SO 01-13-01 komunikace - nezpevněná krajnice
- ⬜ SO 01-13-01 plocha u RD

ROZHLEDOVÉ POMĚRY

- ▨ rozhled pro nejpomalejší silniční vozidlo

ovaná

| Z | popis (poznámka) |
|---|---|
| 361,268 | ZÚ - osa koleje |
| 361,144 | zač. rekonstrukce - osa koleje |
| 360,982 | konec rekonstrukce - osa koleje |
| 360,659 | KÚ - osa koleje |
| 361,186 | lom sklonu - osa koleje |
| 358,963 | koncová šachta - dno |
| 359,356 | vrcholová šachta - dno |

Ministerstvo dopravy
Státní fond dopravní infrastruktury

Orientační schéma:

Razítko oprávněné osoby:

Podpis: Datum:

| Revize: | Datum: | Popis: | Kontroloval: |
|---|---|---|---|
| 000 | 27. 8. 2021 | Definitivní odevzdání dokumentace | Ing. Libor Habrnál |
| | | | |
| | | | |
| | | | |

| | |
|---|---|
| Stavebník/Investor: | **Správa železnic, státní organizace** |
| Adresa: | Dlážděná 1003/7, 110 00 Praha 1 |
| Zástupce investora: | Stavební správa východ |
| Adresa: | Nerudova 1, 779 00 Olomouc |

SPRÁVA ŽELEZNIC

| | |
|---|---|
| Zhotovitel stavby: | **Signal Projekt s.r.o.** |
| Adresa: | Vídeňská 55, 639 00 Brno |
| Kontakt: | T: +420 543 233 962<br>E: projekce@signalprojekt.cz |

signal PROJEKT

| | |
|---|---|
| Zhotovitel objektu: | **Dopravní projektování spol. s r.o.** |
| Adresa: | 28. října 3388/111, 702 00 Ostrava |
| Kontakt: | T: +420 595 155 011<br>E: ostrava@dopravniprojektovani.cz |

Dopravní projektování spol. s r. o.

| Hlavní projektant (HIP): | Specialista: | Odpovědný projektant: | Zpracovatel: |
|---|---|---|---|
| Mgr. Radek Böhm | Ing. Libor Habrnál | Ing. Radek Hybner | Ing. Radek Hybner |

Název stavby/akce:

**Výstavba PZS přejezdu P8326**
**v km 127,066 na trati**
**Frýdek-Místek - Český Těšín**

Označení (S-kód): S622000451

Označení zhotovitele: 21-023-35-513

| | |
|---|---|
| Název části: | Inženýrské objekty |
| Označení části: | D.2.1 |
| Název objektu: | **Kolejový svršek a spodek, Přejezdy a přechody** |
| Označení objektu/komplexu: | **SK 00-00-03** |
| Název přílohy: | Situace |
| Název dílčí části přílohy: | |
| Číslo přílohy: | **2. 001** |
| Paré: | |

| Kraj: | Katastrální území: | TUDU: |
|---|---|---|
| Moravskoslezský | Hnojník [640191] | 2531 |

| Stupeň dokumentace: | Datum zpracování: | Formáty: | Měřítko: |
|---|---|---|---|
| DUSP+PDPS | 8/2021 | 7 x A4 | 1:200 |

| *S-kód:* | *Stupeň dokumentace:* | *Část:* | *Objekt:* | *Podobjekt:* | *Příloha:* | *Revize:* |
|---|---|---|---|---|---|---|
| *S 6 2 2 0 0 0 4 5 1* | *_ P D P S* | *_ D 2 1 0 1* | *_ S K 0 0 0 0 0 3* | *_ X X* | *_ 2 _ 0 0 1* | *_ 0 0 0* |